

# Ajouter des données à la carte et interroger les attributs

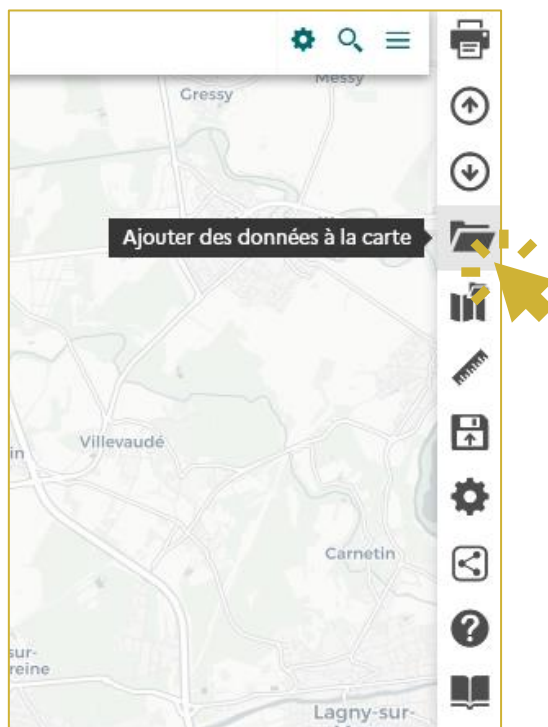
Tutoriel n°1

Carte évoluée – MapStore2

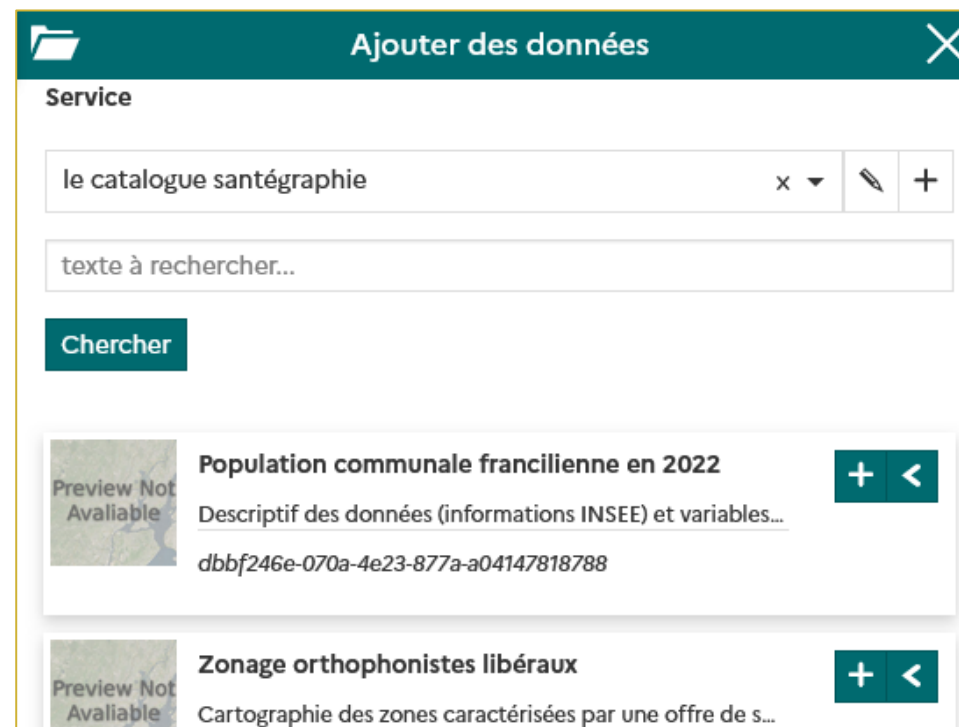
Niveau débutant

# Accéder aux données

- 📍 Ouvrir le catalogue de données



## Catalogue de données



# Rechercher et ajouter des données à la carte

- Différents services à disposition en fonction des besoins
- Données de santé, transport, urbanisme...
- Possibilité d'ajouter autant de données que souhaité

→ Pour une utilisation simple, privilégiez les données WMS

The screenshot shows a window titled "Ajouter des données" with a dark teal header. The interface is divided into several sections:

- Service:** A search bar containing "les flux SESAN WMS". A yellow box highlights this bar with the text "1. Sélectionner un service".
- Search:** A teal button labeled "Chercher".
- Search Results:** A list of results. The first result is "REPSIF\_FINESS" with a "Preview Not Available" icon and a "+" button. A yellow box highlights the search bar with the text "2. Taper un mot clé".
- Second Result:** "REPSIF\_FINESS\_DATASANTE" with a description "La table t\_finess est le référentiel des structures sanitaire..." and a "+" button. A yellow box highlights this result with the text "3. Résultats de la recherche".
- Action:** A yellow box highlights the "+" button of the second result with the text "4. Ajouter à la carte".

# Naviguer dans la liste des couches



## Liste des couches

Filterer les couches

Default

REPSIF\_FINESS\_DA...

Point Turquoise 100%

Population commu... 100%

Part de la population communale de moins de 3 ans

- entre 0.0 et 2.67%
- entre 2.68 et 3.25%
- entre 3.26 et 3.77%
- entre 3.78 et 4.4%
- entre 4.41 et 8.7%

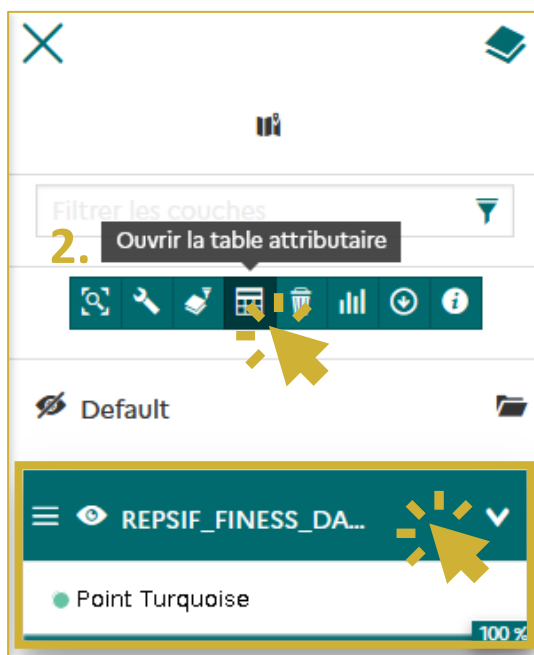
Modifier l'ordre des couches

Masquer/afficher la couche

Masquer/afficher la légende

# Ouvrir la table attributaire

- La table attributaire affiche des informations sur les entités d'une couche sélectionnée
- Chaque ligne de la table représente une entité = un point ou un polygone
- Chaque colonne contient une information particulière sur cette entité



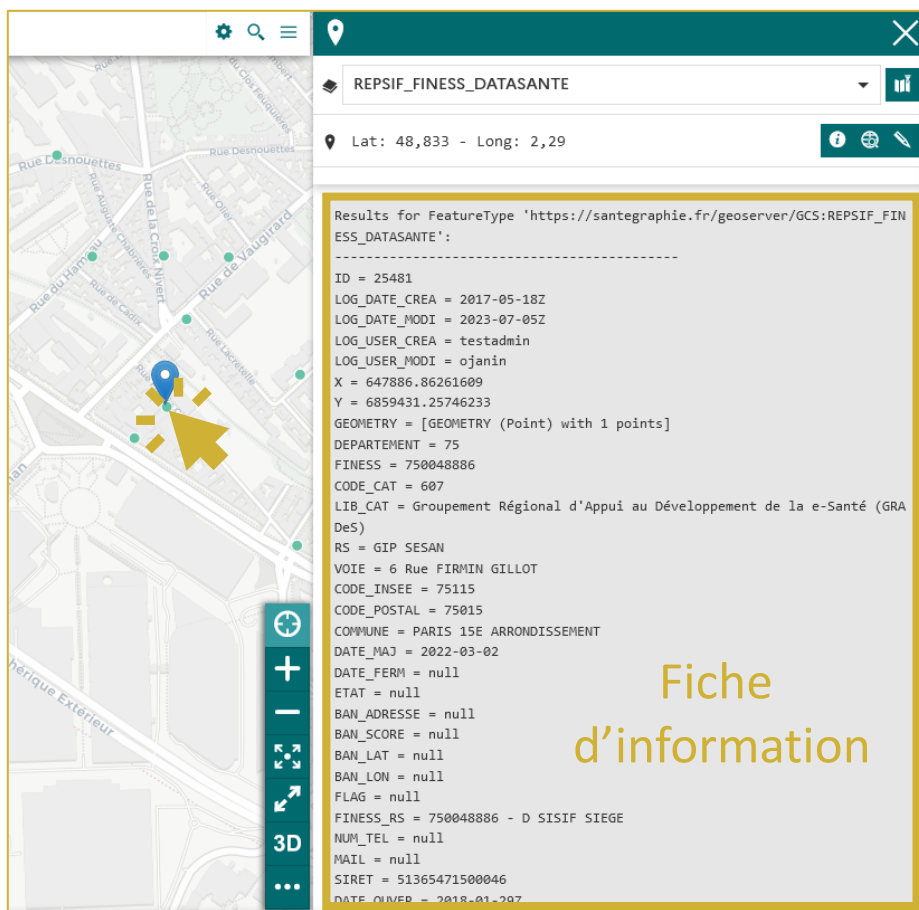
1. Sélectionner une couche

## Table attributaire

REPSIF_FINESS_DATASANTE					
	RS	VOIE	CODE_INSEE	CODE_POSTAL	COMMUNE
	<input type="text" value="Tapez le texte à filtrer..."/>	<input type="text" value="Tapez le texte à filtrer..."/>	<input type="text" value="Tapez le texte à fil"/>	<input type="text" value="Tapez le texte à"/>	<input type="text" value="Tapez le texte à filtrer..."/>
	RESIDENCE AUTONOMIE LA ROCHEFOUCAULD	25 Rue DE LA ROCHEFOUC	75109	75009	PARIS 9E ARRONDISSEME
	AUX CAPTIFS LA LIBERATION	60 Rue DE ROME	75108	75008	PARIS 8E ARRONDISSEME
	RESIDENCE AUTONOMIE LACUEE	4 Rue LACUEE	75112	75012	PARIS 12E ARRONDISSEME
	RESIDENCE AUTONOMIE BOINOD	49 Rue BOINOD	75118	75018	PARIS 18E ARRONDISSEME
	FOYER HEBERGEMENT SAINT GERMAIN	2 Rue FELIBIEN	75106	75006	PARIS 6E ARRONDISSEME
	EHPAD RESIDENCE SAINT JACQUES	3 Passage VICTOR MARCH	75113	75013	PARIS 13E ARRONDISSEME
	FOYER HEBERGEMENT MICHELLE DARTY	22 Rue DUNOIS	75113	75013	PARIS 13E ARRONDISSEME
	RESIDENCE AUTONOMIE LEON FROT	13 Rue ROBERT HOUDIN	75111	75011	PARIS 11E ARRONDISSEME
	RESIDENCE AUTONOMIE DUNOIS	29 Rue DUNOIS	75113	75013	PARIS 13E ARRONDISSEME
	RESIDENCE AUTONOMIE LES AMANDIERS	115 Rue DES AMANDIERS	75120	75020	PARIS 20E ARRONDISSEME

Zoomer sur l'entité

# Ouvrir une fenêtre contextuelle



Un simple clic sur une entité permet d'afficher ses informations attributaires

- La fenêtre contextuelle contient la fiche d'information de l'entité
- La fiche d'information présente tous les attributs de l'entité