


# Ajouter des données à la carte et interroger les attributs

Tutoriel n°1

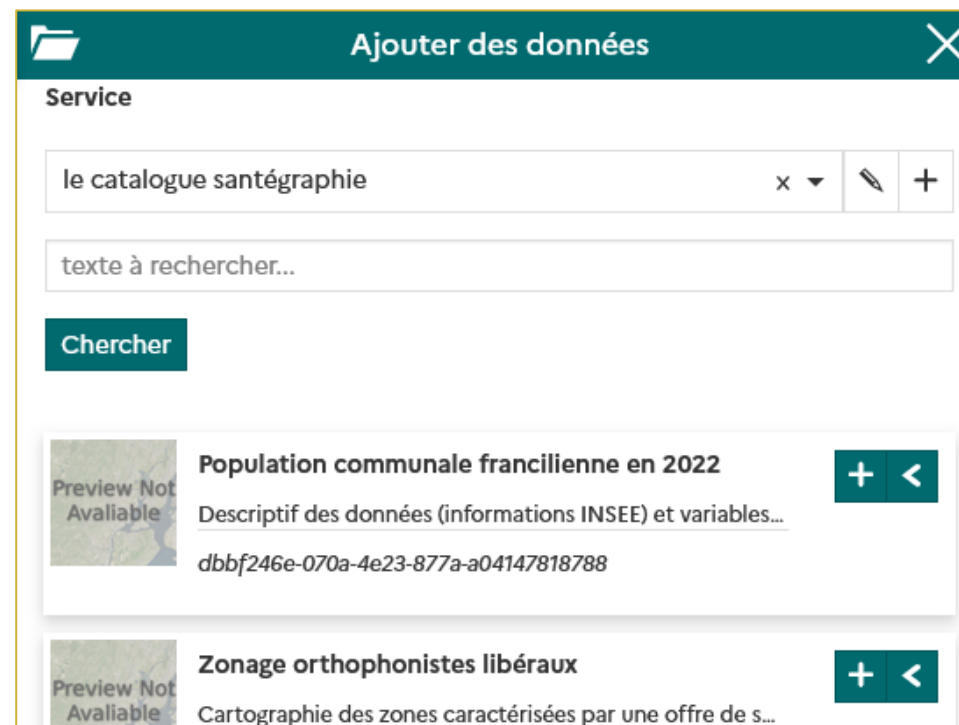
Carte évoluée – MapStore2

# Accéder aux données

- 📍 Ouvrir le catalogue de données



## Catalogue de données



# Rechercher et ajouter des données à la carte

- Différents services à disposition en fonction des besoins
- Données de santé, transport, urbanisme...
- Possibilité d'ajouter autant de données que souhaité

## 2 types de données

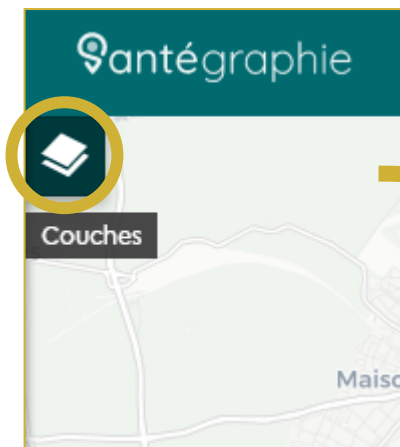
- **WMS** : visualisation de données  
→ **utilisateur débutant**
- **WFS** : analyse spatiale  
→ **utilisateur avancé**

The screenshot shows a web interface titled "Ajouter des données" with a close button (X) in the top right corner. The interface is divided into several sections:

- Service**: A search bar containing "les flux SESAN WMS" with a dropdown arrow, a pencil icon, and a plus icon. A yellow box highlights this section with the text "1. Sélectionner un service".
- Search**: A dark teal button labeled "Chercher".
- Results**: A list of search results. The first result is "REPSIF\_FINESS" with a "Preview Not Available" icon and a plus icon. A yellow box highlights the search bar and the first result with the text "2. Taper un mot clé".
- 4. Ajouter à la carte**: A dark teal button with a plus icon and a left arrow icon, highlighted with a yellow circle. A yellow box highlights the second result, "REPSIF\_FINESS\_DATASANTE", with the text "4. Ajouter à la carte".

# Naviguer dans la liste des couches

## Liste des couches

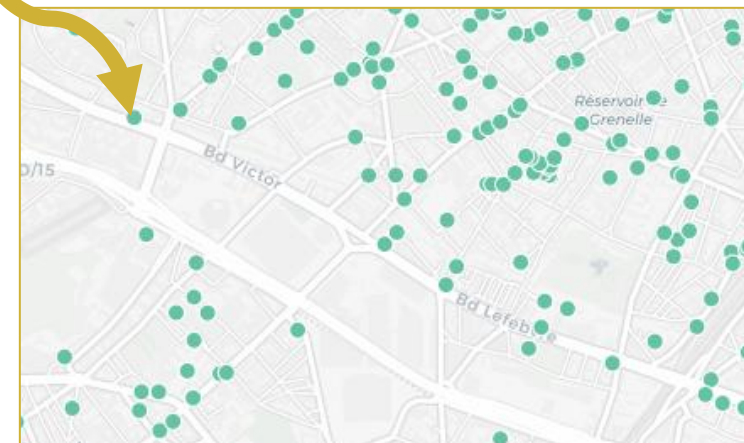


Modifier l'ordre des couches

Masquer/afficher la couche

A screenshot of the 'Liste des couches' panel. It has a white background with a close button (X) and a layer icon. Below is a search bar 'Filtrer les couches'. There are three icons: a plus sign, a minus sign, and a speech bubble. Below that is a 'Default' layer with an eye icon. The first layer is 'REPSIF\_FINESS\_DA...' with a hamburger menu icon on the left and a dropdown arrow on the right. Below it is a legend for 'Point Turquoise' with a 100% progress bar. The second layer is 'Population commu...' with an eye icon on the left and a dropdown arrow on the right. Below it is a legend for 'Part de la population communale de moins de 3 ans' with five color-coded categories and a 100% progress bar.

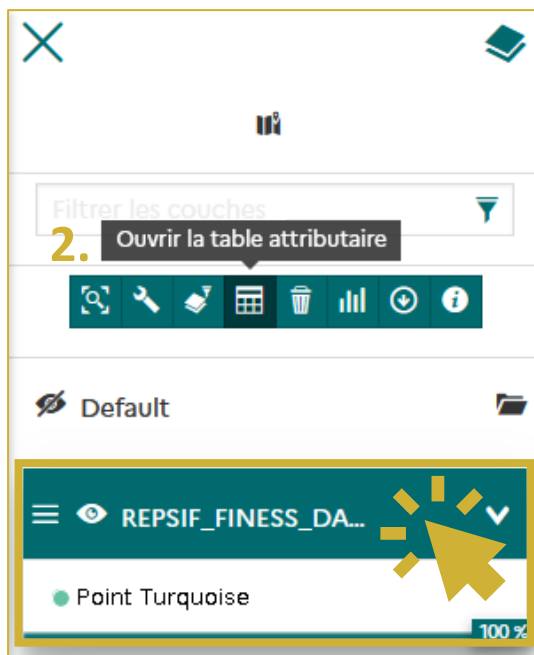
Ajouter un jeu de données à la carte  
l'ajoute également à la liste des couches



Masquer/afficher la légende

# Ouvrir la table attributaire

Information sur toutes les entités de la couche



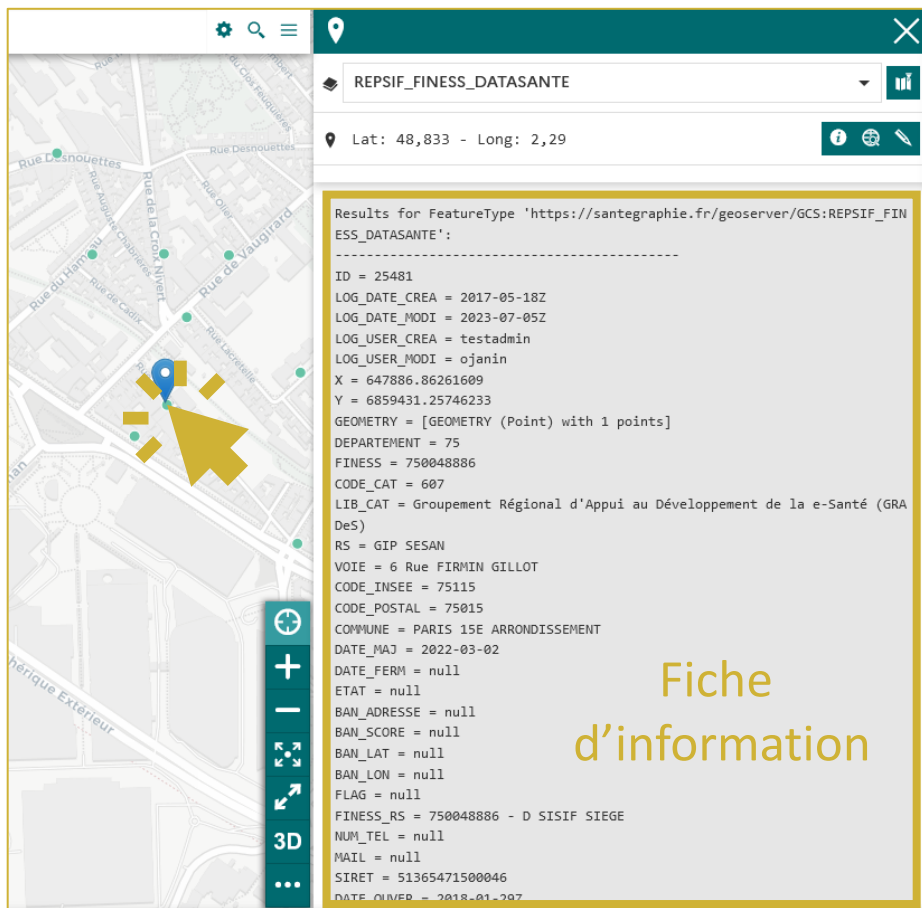
1. Sélectionner une couche

## Table attributaire

REPSIF_FINESS_DATASANTE					
	RS	VOIE	CODE_INSEE	CODE_POSTAL	COMMUNE
	<input type="text" value="Tapez le texte à filtrer..."/>	<input type="text" value="Tapez le texte à filtrer..."/>	<input type="text" value="Tapez le texte à filtr"/>	<input type="text" value="Tapez le texte à"/>	<input type="text" value="Tapez le texte à filtrer..."/>
	RESIDENCE AUTONOMIE LA ROCHEFOUCAULD	25 Rue DE LA ROCHEFOUC	75109	75009	PARIS 9E ARRONDISSEMEN
	AUX CAPTIFS LA LIBERATION	60 Rue DE ROME	75108	75008	PARIS 8E ARRONDISSEMEN
	RESIDENCE AUTONOMIE LACUEE	4 Rue LACUEE	75112	75012	PARIS 12E ARRONDISSEMEI
	RESIDENCE AUTONOMIE BOINOD	49 Rue BOINOD	75118	75018	PARIS 18E ARRONDISSEMEI
	FOYER HEBERGEMENT SAINT GERMAIN	2 Rue FELIBIEN	75106	75006	PARIS 6E ARRONDISSEMEN
	EHPAD RESIDENCE SAINT JACQUES	3 Passage VICTOR MARCHJ	75113	75013	PARIS 13E ARRONDISSEMEI
	FOYER HEBERGEMENT MICHELLE DARTY	22 Rue DUNOIS	75113	75013	PARIS 13E ARRONDISSEMEI
	RESIDENCE AUTONOMIE LEON FROT	13 Rue ROBERT HOUDIN	75111	75011	PARIS 11E ARRONDISSEMEI
	RESIDENCE AUTONOMIE DUNOIS	29 Rue DUNOIS	75113	75013	PARIS 13E ARRONDISSEMEI
	RESIDENCE AUTONOMIE LES AMANDIERS	115 Rue DES AMANDIERS	75120	75020	PARIS 20E ARRONDISSEME

Zoomer sur l'entité

# Ouvrir une fenêtre contextuelle



REPSIF\_FINESS\_DATASANTE

Lat: 48,833 - Long: 2,29

Results for FeatureType 'https://santegraphie.fr/geoserver/GCS:REPSIF\_FINESS\_DATASANTE':

-----

ID = 25481  
LOG\_DATE\_CREA = 2017-05-18Z  
LOG\_DATE\_MODI = 2023-07-05Z  
LOG\_USER\_CREA = testadmin  
LOG\_USER\_MODI = ojanin  
X = 647886.86261609  
Y = 6859431.25746233  
GEOMETRY = [GEOMETRY (Point) with 1 points]  
DEPARTEMENT = 75  
FINESS = 750048886  
CODE\_CAT = 607  
LIB\_CAT = Groupement Régional d'Appui au Développement de la e-Santé (GRA De5)  
RS = GIP SESAN  
VOIE = 6 Rue FIRMIN GILLOT  
CODE\_INSEE = 75115  
CODE\_POSTAL = 75015  
COMMUNE = PARIS 15E ARRONDISSEMENT  
DATE\_MAJ = 2022-03-02  
DATE\_FERM = null  
ETAT = null  
BAN\_ADRESSE = null  
BAN\_SCORE = null  
BAN\_LAT = null  
BAN\_LON = null  
FLAG = null  
FINESS\_RS = 750048886 - D SISIF SIEGE  
NUM\_TEL = null  
MAIL = null  
SIRET = 51365471500046  
DATE Ouver = 2018-01-20Z

Fiche d'information

Un simple clic sur une entité permet d'afficher ses informations attributaires

- La fenêtre contextuelle contient la fiche d'information de l'entité
- La fiche d'information présente tous les attributs de l'entité