



# Santégraphie

Présentation

# 4 Applications



## Cartothèque

Bibliothèque de cartes autour de thématiques variées.



## Catalogue de données

Une base de données spatiale mise à disposition par l'ARS et SESAN.



## Créateur de carte simple

Créer une carte à partir de données utilisateur issu d'un fichier Excel.



## Créateur de carte évoluée

Créer une carte à partir de données référentiel de santé et des données du catalogue Santégraphie.

# Cartothèque

- Accès à une majorité des cartes sans nécessité d'avoir un compte
- Accès à toutes les cartes évoluées produites par les équipes Santégraphie

Exemple :

Thème



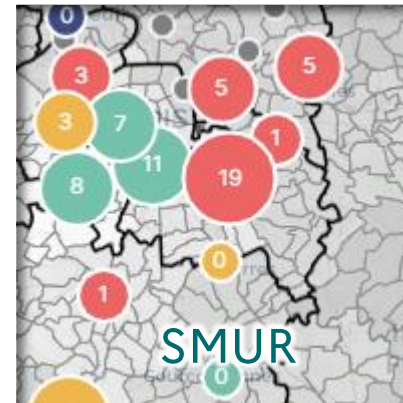
Tour Eiffel

Grand public



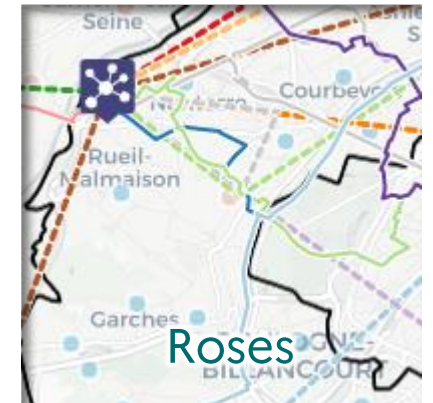
Offre de santé

Dac / CPTS



SMUR

SAMU



Roses

SESAN

Public  
concerné


# Catalogue de données

Il s'agit d'un ensemble de bases de données (catalogue Santégraphie, IGN, etc. ) donnant accès à un grand nombre de données.

- Réservé aux **géomaticiens** et **utilisateurs avancés**
- **Fiches** avec des informations sur la donnée intégrable dans les **cartes évoluées**

*Exemple :*

*Un agent ARS souhaite faire une carte sur un type d'établissement de santé. Le catalogue lui permet d'accéder à la base Finess et sa documentation. Il pourra ensuite l'importer dans l'outil de création de carte évoluée pour la représenter*

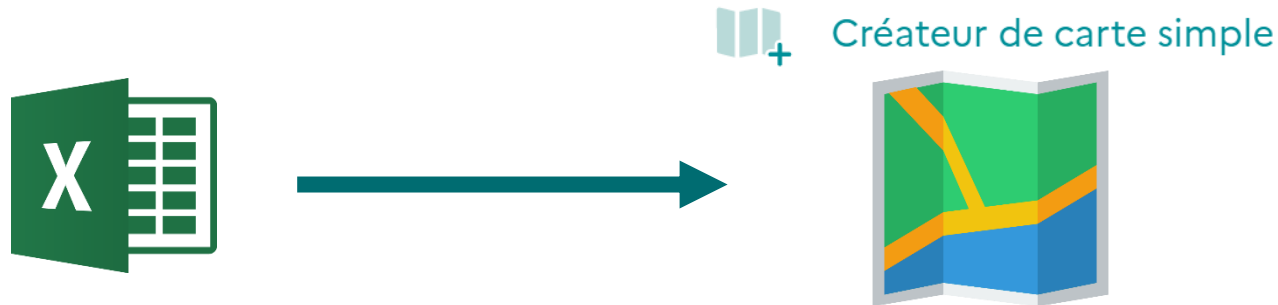


# Créateur de carte simple

- Nécessite d'être **adhérent**
- Permet de cartographier **1 seul niveau de données**
- Intégration des données via fichier **Excel (.xlsx)**

*Exemple :*

*Un coordinateur de parcours d'un DAC cherche à cartographier les dermatologues sur son territoire. Tous ses établissements sont recensés dans un tableau Excel. Il glisse le tableau dans l'outil et réalise sa carte !*

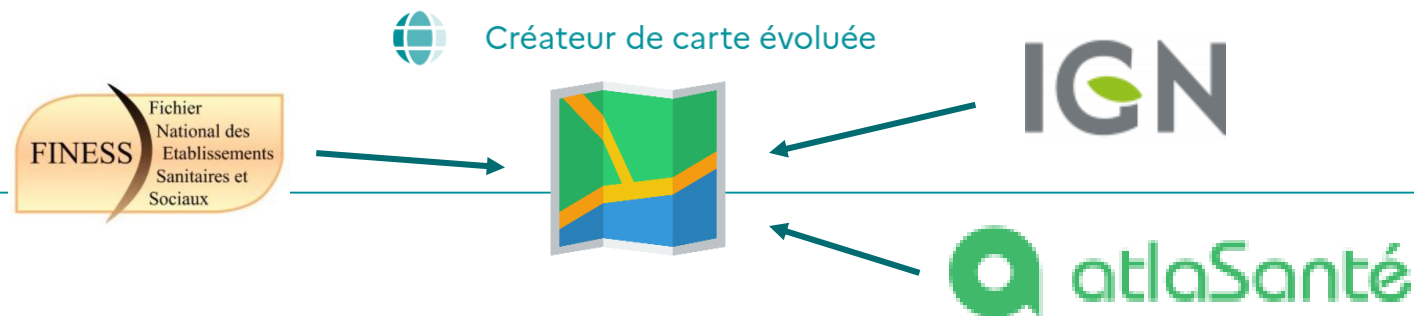


# Créateur de carte évoluée

- Permet de cartographier **plusieurs niveau de données**
- Permet de **filtrer** les donnée
- Permet de cartographier des données de **divers référentiels** (IGN, Santegraphie, atlasanté ...)
- Et **bien d'autre ...**

*Exemple :*

*Un coordinateur de parcours d'un DAC cherche a cartographier les dermatologues sur son territoire. Il veut les comparer à la densité de population des communes et les axes de transport en commun. L'outil de créateur de carte évolué lui permet de représenter toute ces informations.*



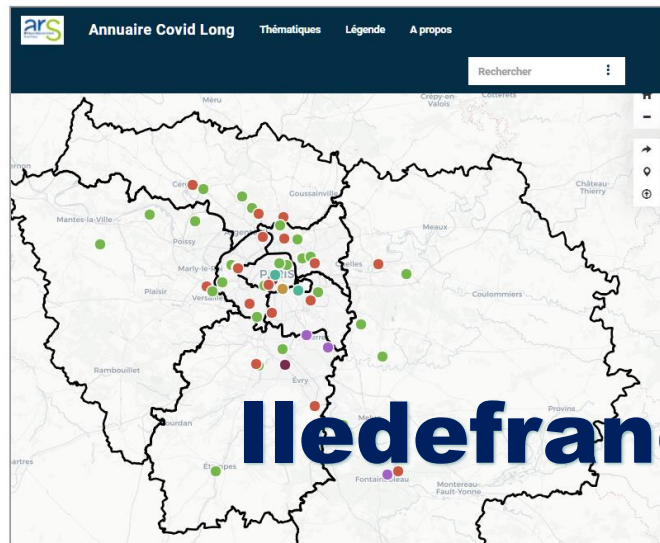
# Mais aussi ...

Santegraphie permet aussi l'intégration de cartes au sein d'autres solutions et plateformes :

Boîte à outils pour les professionnels

Listes des équipes impliquées dans le parcours Covid long en Île-de-France

Retrouvez l'ensemble des structures identifiées dans la prise en charge des parcours dits "Covid long" (nouvelle fenêtre) pour la région Île-de-France.



[iledefrance.ars.sante.fr](http://iledefrance.ars.sante.fr)

The screenshot displays a search results page for 'Professionnels, pour accéder à la fiche complète'. It features a map of Paris with several location markers. On the left side, there is a sidebar with search filters:

- Service De Soins Infirmiers À Domicile (SSIAD)
- Dans Le Département 75 (Paris)
- 10 Structures / Professionnels
- 18 Unités / Services

Below the filters, there is a section titled 'Filtrer les résultats' with the following options:

- TYPE D'UNITÉS / DE SERVICES
- HABILITÉ À LAIDE SOCIALE
- TYPE DE STRUCTURE / PROFESSIONNEL
- TERRITOIRE D'INTERVENTION
- SPÉCIALISATION DE PRISE EN CHARGE

At the top right of the page, there is a logo for 'MAIA Île-de-France' consisting of a colorful stylized human figure and the text 'MAIA Île-de-France'.

Contact :

[santegraphie@sesan.fr](mailto:santegraphie@sesan.fr)